



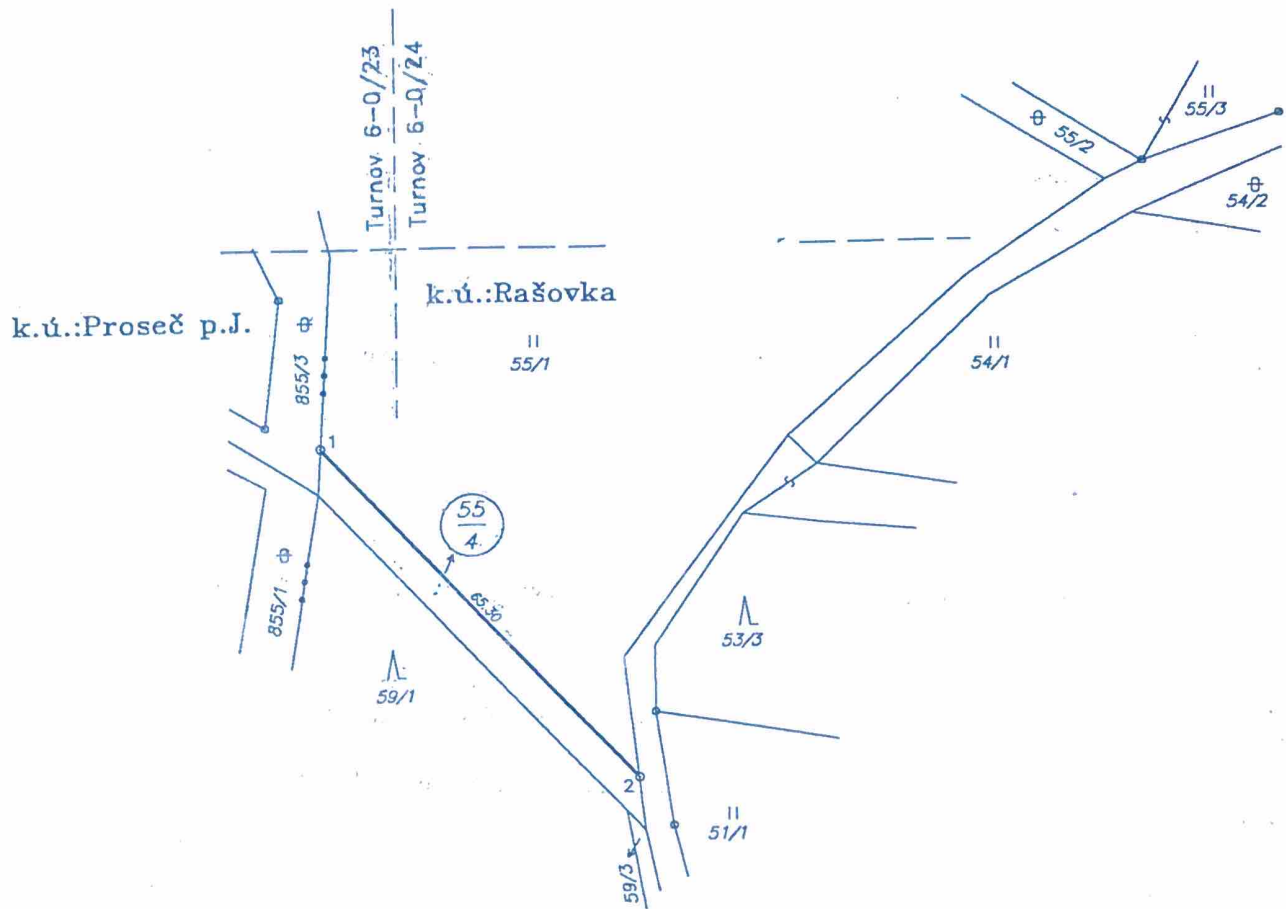
VÝKAZ DOSAVADNÍHO A NOVÉHO STAVU ÚDAJŮ KATASTRU NEMOVITOSTÍ																
Dosavadní stav					Nový stav											
Označení pozemku parc. číslem	Výměra parcely		Druh pozemku Způsob využití	Označení pozemku parc. číslem	Výměra parcely		Druh pozemku Způsob využití	Nabyvatel	Způsob určení výměr	Porovnání se stavem evidence právních vztahů						
	ha	m <sup>2</sup>			ha	m <sup>2</sup>				Dle předchází z pozemku označeného v	Číslo listu	Označení v		Označení dlu		
										katastru nemovitostí	dřívější/ poz. evidenci	vlastnictví	ha	m <sup>2</sup>		
55/1	87	57	travní porost	55/1	84	57	travní porost		2							
				55/4	3	00	travní porost	1	2	55/1			80	3	00	
	87	57			87	57										

Nabyvatel : 1 -

Výkaz údajů o bonitovaných půdně ekologických jednotkách (BPEJ) k parcelám nového stavu											
Parcelní číslo podle katastru nemovitostí		Kód BPEJ	Výměra		BPEJ na dlu parcely	Parcelní číslo podle zjednodušené evidence		Kód BPEJ	Výměra		BPEJ na dlu parcely
			ha	m <sup>2</sup>					ha	m <sup>2</sup>	
55/4		93644	2	96							
		94168		4							
55/1		93644	84	57							

Dělit nebo scelovat pozemky lze jen na základě územního rozhodnutí, pokud podmínky pro ně nejsou stanoveny jiným rozhodnutím nebo opatřením.

<h2>GEOMETRICKÝ PLÁN</h2> <p>rozdělení pozemku pro</p>	Nálezitostmi a přesností odpovídá právním předpisům.	Katastrální úřad souhlasí s číslováním parcel.
		
Zhotovili: <b>GEODET CZ s.r.o.</b> Svojsíkova 849/7, 46001 Liberec 1	Geometrický plán úředně ověřil oprávněný zeměměřický inženýr:	Souhlas katastrálního úřadu potvrdil:
Číslo plánu: 125-253/2002 Okres: Liberec Obec: Šimšonovice Kat.území: Rašovka	<b>Ing. Jan Čermák</b>	<b>Ing. Jiřina BŘEŇOVÁ</b>
Mapový list: Turnov 6-0/23,24,41,42 Kód způsobu určení výměr: 2-ze souřadnic v S-JTSK 1-jiným číselným způsobem, D-grafický	Dne 18.09.2002 Číslo 152/2002	Dne -9.X. 2002 Číslo 9221/2002
Dosavadním vlastníkům pozemků byla poskytnuta možnost seznámit se v terénu s průběhem navrhovaných hranic, které byly označeny předepsaným způsobem: <b>plast.mezníky</b>	Úředně oprávněný zeměměřický inženýr odpovídá za odbornou úroveň geometrického plánu, za dosažení předepsané přesnosti a za správnost a úplnost nálezitostí podle právních předpisů.	Jeden výtisk geometrického plánu a předepsané přílohy jsou uloženy u katastrálního úřadu.



Turnov 6-0/41  
 Turnov 6-0/42

Seznam souřadnic (S-JTSK)

Č.b.	Y	X
1	690635.86	981028.46
2	690591.25	981076.11